

Diversos vestigios arqueológicos se han encontrado en el área, entre ellos cementerios indígenas, pinturas rupestres, y conchales. Estos sugieren que el territorio fue ocupado ancestralmente por habitantes Mapuche-Huilliche, quienes basaban su economía en la explotación de recursos marinos y forestales, así como en la crianza de animales y siembra de cereales.

Durante el período colonial de Chile, desde el siglo XVI hasta principios del siglo XIX, la Cordillera de la Costa, al sur del río Valdivia, constituyó el principal centro de explotación del Alerce, un recurso natural estratégico que fue utilizado, entre otras cosas, para la construcción de embarcaciones, lo que facilitó la navegación del puerto de Corral.

Entre los años 1846 y 1875 se favoreció el despeje de extensas superficies de bosque nativo para dedicar el terreno a la agricultura y ganadería, posibilitando además el surgimiento de una importante actividad industrial en la zona, basada en la actividad siderúrgica de Altos Hornos, ubicada en la ciudad de Corral.

Durante el año 2006 se iniciaron las gestiones público-privadas para la gestación del Parque Nacional Alerce Costero, que buscaban preservar y conservar nuestro patrimonio natural e histórico cultural, buscando aportar al mismo tiempo al crecimiento económico de las comunidades aledañas a esta unidad y de la región de Los Ríos. En el 2010 se materializó la creación del primer Parque Nacional localizado íntegramente en la región de Los Ríos.

Ubicada en la Cordillera de la Costa de Valdivia, posee características únicas en cuanto a su diversidad biológica, su historia y su cultura, particularmente representada por flora y fauna autóctona única, derivando en un reconocimiento nacional e internacional.

Este Parque Nacional protege ambientes únicos de la Cordillera de La Costa, donde se ha desarrollado una gran variedad de especies asociadas a los bosques templados lluviosos costeros y la frondosa selva valdiviana de nuestra región.

RECOMENDACIONES

Los meses más apropiados para visitar el Parque Nacional es entre Noviembre y Marzo, debido a que las condiciones climáticas son más favorables.

Es recomendable que todo el año lleve vestuario apropiado para lluvia y frío.

No corte ramas, flores ni lleve otros souvenirs del área.

Utilice sólo los lugares habilitados para merendar.

Por su seguridad, transite sólo por los senderos habilitados y avise a algún guardaparques su ingreso a éstos.

Si observa fauna silvestre, procure pasar desapercibido.

Deposite la basura sólo en lugares habilitados para ese fin.

CONAF - Región de Los Ríos
Teléfono Emergencias: 130
Los Castaños N°100 - (56-63) 2 283 408 - Valdivia
parque.alercecostero@conaf.cl

www.parqueslosrios.cl

PARQUE NACIONAL ALERCE COSTERO

CLIMA

El clima del Parque es Templado cálido lluvioso. La temperatura promedio anual es de 12°C, siendo enero el mes más cálido con 17° C, y el más frío julio, con 7,6° C.

En cuanto a las precipitaciones, se han registrado como máximo 4.000 mm en la zona de cordillera Pelada. En los meses de verano se registran 64 mm para enero en promedio, lo que no permite hablar de una estación estival seca. En invierno el suelo suele cubrirse con nieve hasta 40 cm.

BOSQUES DE ALERCE

La presencia de alerces en esta zona, se remonta a mucho antes de la última glaciación hace más de 11.000 años, ya que la Cordillera de la Costa no alcanzó a ser cubierta por los hielos que avanzaron desde Los Andes. Además del Alerce, plantas y animales encontraron aquí el refugio ideal para sobrevivir a los hielos de épocas pasadas.

Antiguamente esta especie dominaba gran parte del paisaje de la Cordillera de la Costa, hasta que las perturbaciones naturales y humanas, restringieron su presencia sólo a los lugares donde las demás especies no podían crecer. Junto al Alerce, en el estrato arbustivo abundan el Tepú (*Tepualia stipularis*) y Taique (*Desfontainia spinosa*), mientras que en el suelo abundan la Quila (*Chusquea sp*), Murta Blanca (*Ugni candoleil*) y el Coicopihue (*Philesia magellanica*) que adorna los alerces con sus florcitas rosadas y frutos amarillentos.



EL GRAN ABUELO - ALERCE MILENARIO

Mientras se fundaba Atenas en Grecia, aparecía la escritura cuneiforme en Mesopotamia y se empezaban a desarrollar las primeras civilizaciones precolombinas en América, el "Gran Abuelo Alerce Milenario" ya tenía varios años de vida.

Al presenciar este ejemplar de Alerce, se es testigo de un ser vivo cuya edad ha sido calculada en alrededor de 3.500 años y pertenece a la segunda especie más longeva del mundo, siendo superada sólo por el Pino Bristlecone (*Pinus longaeva*) que crece en las montañas de California y Nevada en Estados Unidos.

Este Alerce posee un tronco de 4,2 mts. de diámetro y un perímetro de 11 mts., con un crecimiento anual menor a un milímetro por año.

El Alerce está reconocido en Chile como un Monumento Natural siendo protegido por el Estado a través del Decreto Supremo N0 490 del año 1976, por lo cual no está permitida su corta.

VIDA EN EL PARQUE

Los ecosistemas presentes en el Parque, presentan características favorables para el desarrollo de diversas especies de avifauna, compuesta por mamíferos, aves, reptiles, anfibios, peces e invertebrados. Entre los más característicos se encuentran el Monito del Monte, Puma, Zorro Culpeo, Chucao, Martín Pescador, Concón, Rayadito, Rana moteada, entre otros.

Otras, también representativas, pero con problemas de conservación, como la guiña, el huillín, el carpintero negro, la torcaza, la ranita de darwin; peces como la peladilla, el puyecito, entre otras.

Cabe destacar la presencia de especies endémicas, tales como: la rana de pecho espinoso de Cordillera Pelada (*Alsodes valdiviensis*) y el zorro de darwin (*Lycalopex fulvipes*), entre otros.

MONITO DEL MONTE
Dromiciops gliroides
Alcanza unos 22 cm de longitud, de los cuales 12 cm corresponden a la cola. Posee una cola larga y prensil, usada para colgarse de las ramas. Presenta sentidos muy desarrollados, destacando la visión, posee ojos negros y redondos. Su pelaje es corto y denso, con actividad nocturna.

HUED-HUED
Pteroptochos tarnii
Ave muy tímida. Para anidar, cavan una cueva profunda en terrenos muy vegetados.Mide alrededor de 25 cm de longitud. Su cabeza es de color gris oscura con frente y corona rojo ladrillo. Cuello y dorso gris oscuro. Pecho rojizo castaño. Sus patas son negras y grandes.

CHUCAO
Scelorchilus rubecula
Fácil reconocerlo por el tono rojizo de su garganta, pecho gris con líneas transversales finas blancas y negras. Abdomen gris. Alas negro pizarra con tintes rojos por encima. Pico y patas negras.

ZORRO DE DARWIN
Lycalopex fulvipes
Único zorro endémico de Chile, de patas cortas, con orejas color rojizo y coloración gris obscuro lo hacen inconfundible, se distribuye sólo en la Cordillera de la Costa entre Nahuelbuta y Chiloé.



JORGE OYARCE KRUGER

PARQUE NACIONAL ALERCE COSTERO

VALDIVIA

Cruce Morro Gonzalo Hacia Senderos Catrilelfu".

NIEBLA

CORRAL

GUARDAPARQUES

RUTA T-450

GUARDAPARQUES

SENDEROS CATRILELFU

La Selva Valdiviana
5 — 2,1 Km. — 1 Hora — DIFICULTAD BAJA

La Ruta de Darwin
6 — 4,5 Km. — 2 Horas. — DIFICULTAD MEDIA

La Ruta de la Estopa
7 — 12,5 Km. — 6 Horas — DIFICULTAD ALTA

Renovales de Alerce
8 — 1,2 Km. — 1 Hora — DIFICULTAD BAJA

Hermanos Milenarios
9 — 1,5 Km. — 1 Hora — DIFICULTAD BAJA

SENDEROS CHAIHUÍN

El Mirador de Chaihuín
1 — 0,4 Km. — 15 Min. — DIFICULTAD BAJA

Los Melíes
2 — 1,3 Km. — 40 Min. — DIFICULTAD BAJA

Cullevoqui
3 — 1,2 Km. — 40 Min. — DIFICULTAD BAJA

Altos de Quitaluto
4 — 7 Km. — 2,30 Hrs. — DIFICULTAD MEDIA

RESERVA COSTERA VALDIVIANA

PARQUE NACIONAL ALERCE COSTERO

GUARDAPARQUES

AREA DE MERIENDA

EL GRAN ABUELO ALERCE MILENARIO

GUARDAPARQUES

AREA DE MERIENDA

RUTA T-720

LA UNIÓN

RUTA T-80

SENDEROS EL MIRADOR

Alerce Milenario
10 — 2,4 Km. — 1 Hora — DIFICULTAD MEDIA

Estero Lañilahual
11 — 3 Km. — 2 Horas — DIFICULTAD ALTA

Incendios del Pasado
12 — 1 Km. — 1 Hora — DIFICULTAD BAJA

RESERVA PRIVADA RAULINTAL

VALDIVIA
NIEBLA
CORRAL
RUTA T-450
PARQUE NACIONAL ALERCE COSTERO
RESERVA COSTERA VALDIVIANA
RUTA 5 SUR
RUTA T-720
RUTA T-80
LA UNIÓN
ACCESOS